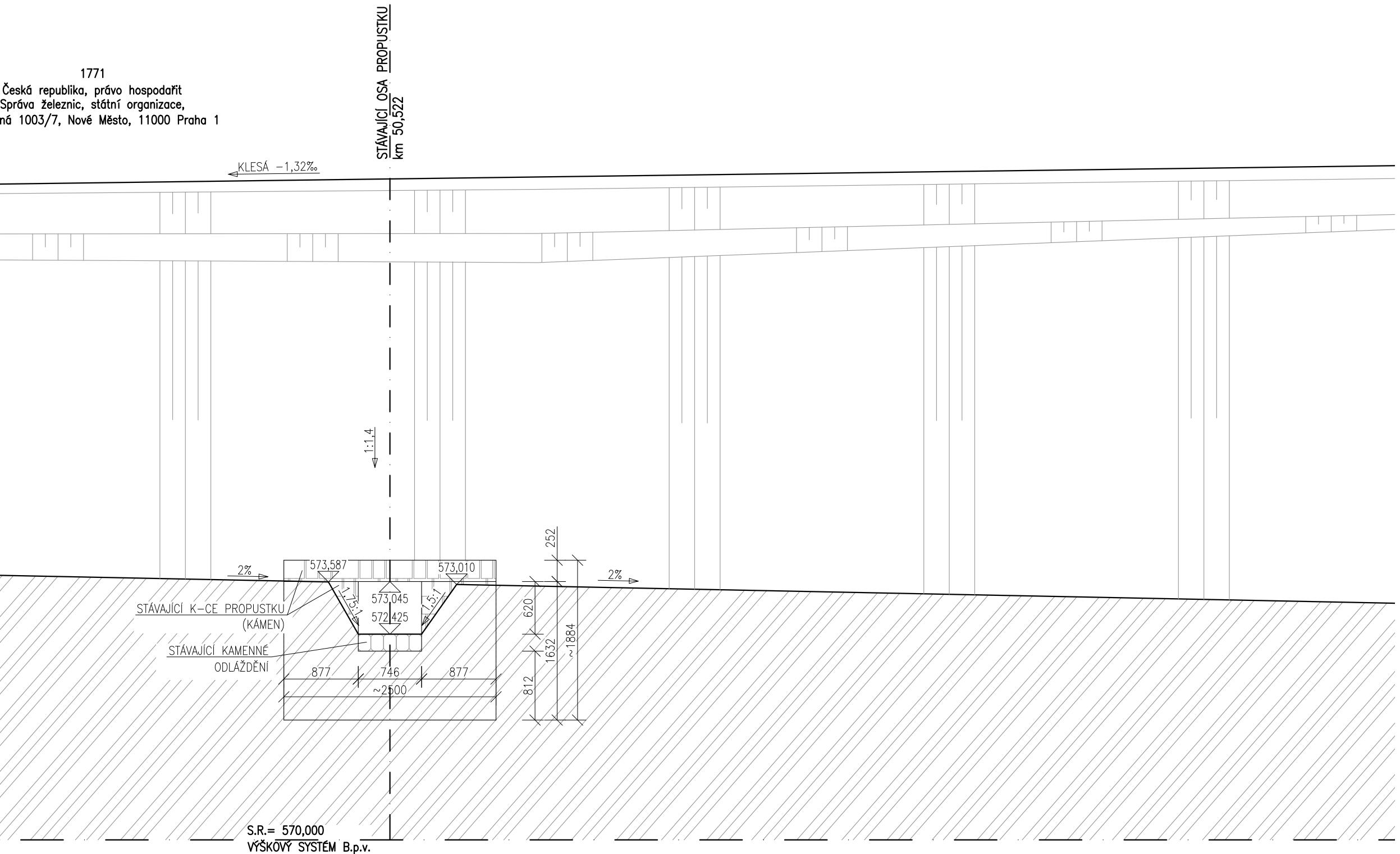
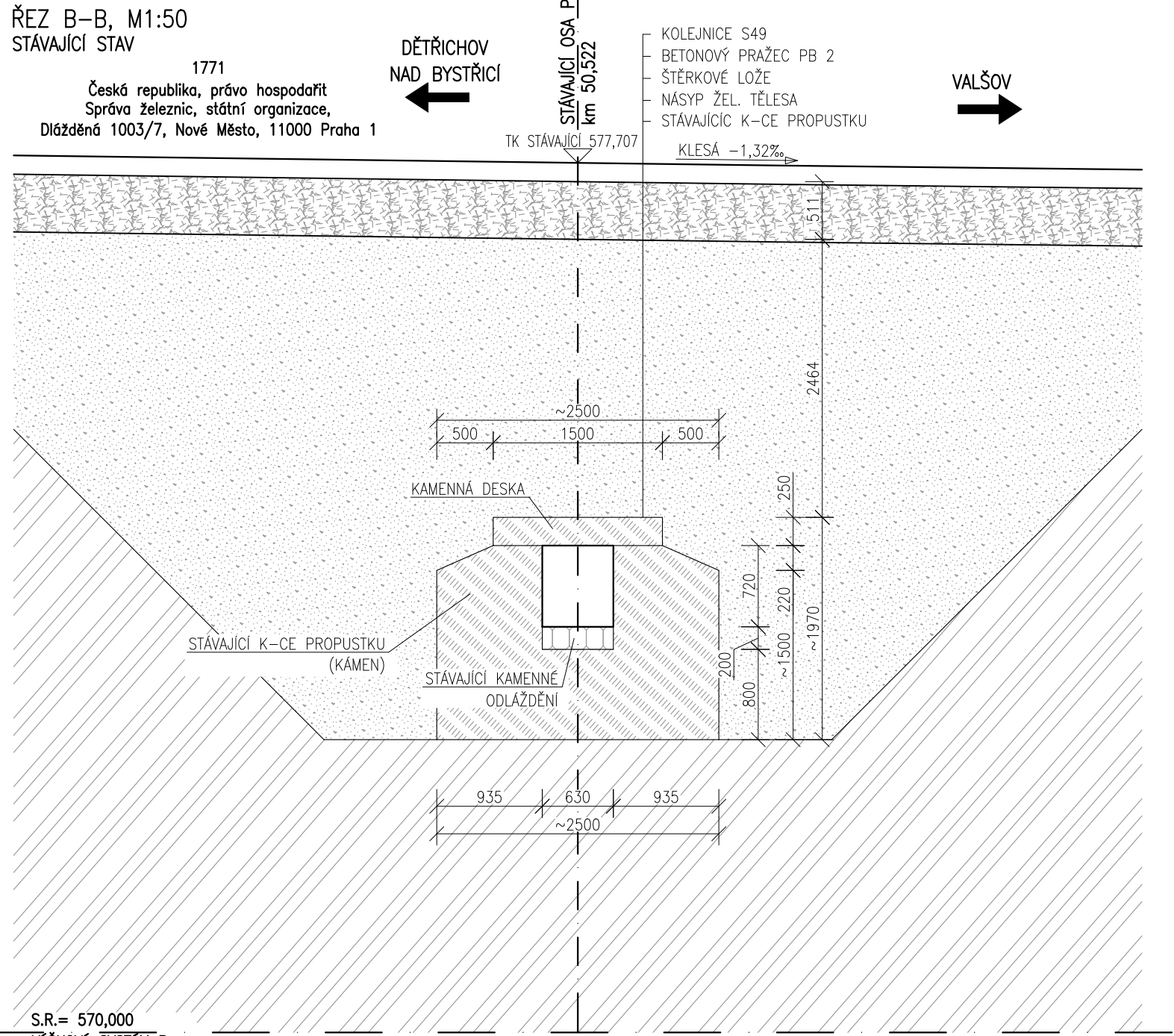
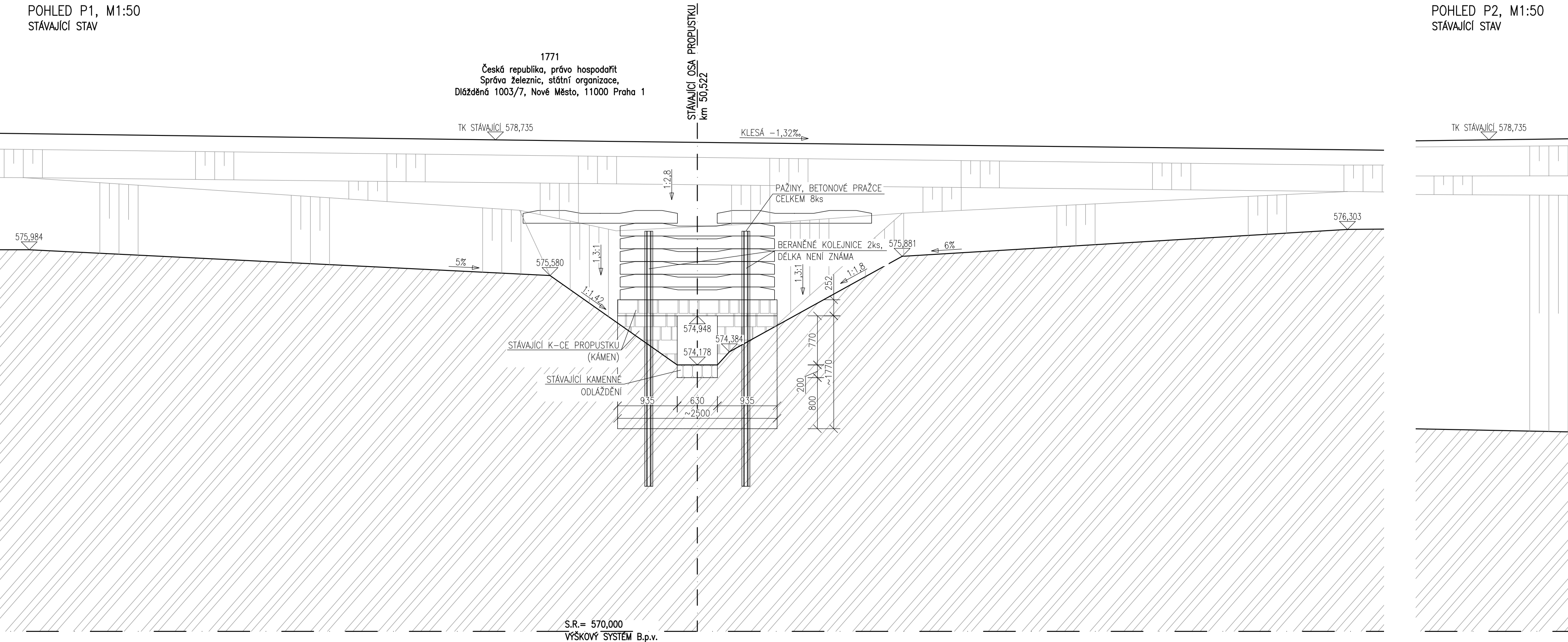
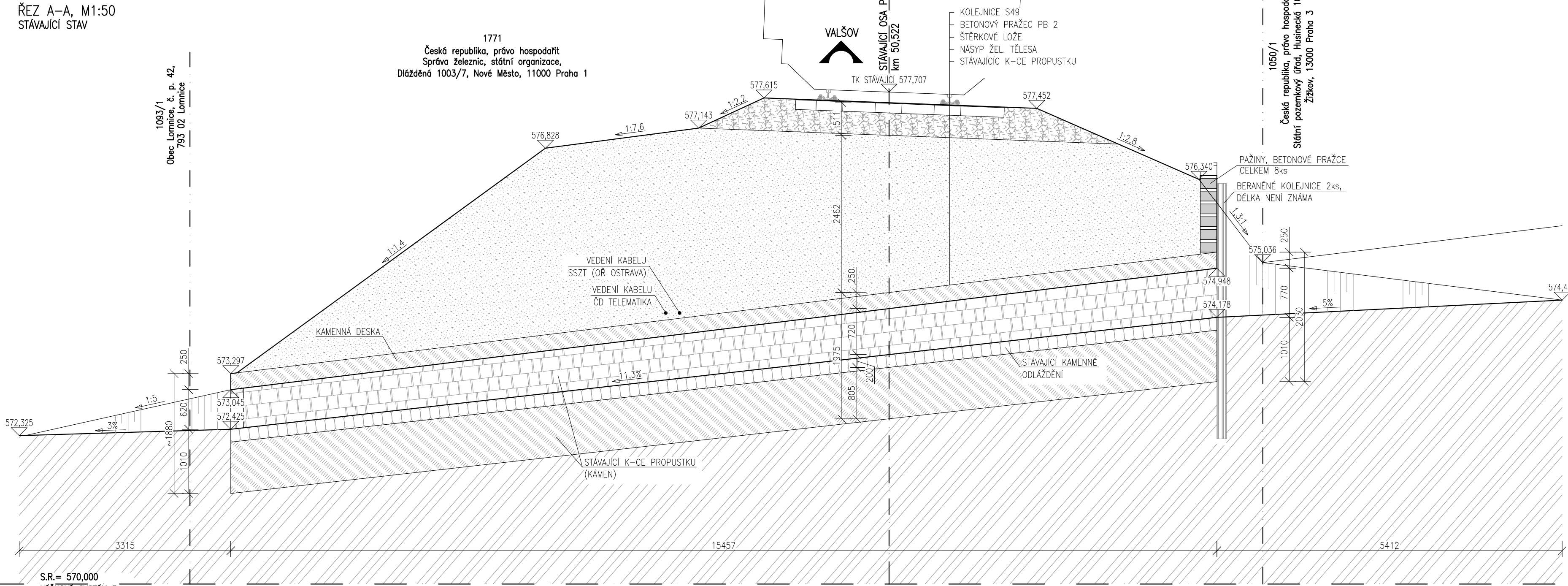


ŘEZY A POHLEDY – STÁVAJÍCÍ STAV, M1:50



- LEGENDA ČAR:
- STÁVAJÍCÍ K-CE
 - STÁVAJÍCÍ TERÉN
 - OSA KOLEJE
 - HRANICE DRAŽNÍHO POZEMKU
 - HRANICE POZEMKŮ

- LEGENDA MATERIÁLŮ:
- STÁVAJÍCÍ KAMENNÉ K-CE (POHLED)
 - STÁVAJÍCÍ ŠTERKOVÉ KOLEJOVÉ LOŽE (ŘEZ)
 - STÁVAJÍCÍ ZEMINA (ŘEZ)
 - STÁVAJÍCÍ KAMENNÉ K-CE (ŘEZ)
 - STÁVAJÍCÍ PREFABRIKOVANÉ DÍLCE

POZNÁMKY:

- VÝŠKOVÝ SYSTÉM B.p.v., POLOHOVÝ SYSTÉM S - JTSK.
- ROZMĚRY JSOU VYNÁŠENY Z GEODETICKÉHO ZAMĚŘENÍ.
- PŘED ZAHÁJENÍM STAVBY ZAJISTI ZHOTOVITEL, V DOSTATEČNÉM PŘEDSTIHU, VYTÝČENÍ VŠECH INŽENÝRSKÝCH SÍTÍ. BEHEM STAVBY JE NUTNÉ DODRŽOVAT PODMÍNKY SPRÁVOU SÍTÍ UVEDENÉ V JEJICH VYJÁDŘENÍCH. VYJÁDŘENÍ PRÍSLUŠNÝCH SPRÁVOU JSOU DOLOŽENY V DOKLADOVÉ ČÁSTI TĚTO PD.
- PŘED ZAHÁJENÍM STAVBY JE ROVNĚŽ NUTNÉ VYTÝČIT KATASTRÁLNÍ HRANICE POZEMKŮ!
- STÁVAJÍCÍ STAV OBJEKTU PROPUSTKU BYL VYNESEN DLE ZAMĚŘENÍ SKUTEČNÉHO STAVU A DLE POJEKTANTEM PROVEDENÉHO MÍSTNÍHO ŠETŘENÍ. PŘI ZAKRESLENÍ STÁVAJÍCÍ K-CI PROJEKTANT VYCHÁZEL ZE ZAMĚŘENÍ STAV. STAVU A Z DOCHOVANÉ PŮVODNÍ PROJEKTOVÉ DOKUMENTACE. SONDY NEBYLY PROVEDENY.

			ČÍSLO SOUPRAVY:
REVIZE Č.	DATUM	ZMĚNA	

DOKUMENTACE PO PŘIPOMÍNKÁCH				PROJEKTANT ČÁSTI PD	
Zodp. projektant:	Ing. Barbara Zapletalová	IP00 1201337	Vypracoval:	Lukáš Kovář	<div>F-PROJEKT DOPRAVNÍ STAVBY F-PROJEKT-DOPRAVNÍ STAVBY s.r.o. Janáčkova 4642/5d 79601 Prostějov</div>
Autorizovaný inženýr:	Ing. Martin Major	IM00 1006876			
Místo stavby:	p. č. 1771, obec Lomnice [597589], k.ú. Lomnice u Rýmařova [686662]				
Kraj:	Moravskoslezský kraj				
Investor:	Správa železnic s.o., Dlážděná 1003/7, 1100 Praha				
Název stavby:	Údržba, opravy a odstraňování závad u STM 2021 - PD propustků na TÚ 2171, 2191 a 2271			Formát:	10xA4
				Datum:	10/2021
				Stupeň:	DUSP
Část:	Propustky na trati Olomouc - Krnov (TÚ2191) - PD2			Číslo zakázky:	221021
SO:	SO 01 - Propustek v km 50,522			Měřítko:	1:50
Oddíl:	ŘEZY A POHLEDY - STÁVAJÍCÍ STAV			Část dokumentace	Příloha
				D.2.1.e	3